



**КОМИТЕТ ИМУЩЕСТВЕННЫХ ОТНОШЕНИЙ
АДМИНИСТРАЦИИ ПЕРМСКОГО МУНИЦИПАЛЬНОГО ОКРУГА**

РЕШЕНИЕ

о размещении объектов № 1275

Пермский край
Пермский округ

16.05.2024

Комитет имущественных отношений администрации Пермского муниципального округа разрешает Акционерному обществу «Газпром газораспределение Пермь» (ИНН 5902183841, ОГРН 2125902017723, почтовый адрес: 614000, г. Пермь, ул. Петропавловская, 43)

размещение объекта «Газопровод-ввод до границы земельного участка по адресу: Ключевая ул 3, Курашим с (газопровод давлением до 1,2 Мпа, для размещения которого не требуется разрешения на строительство)»

на землях государственная собственность на которые не разграничена

на срок 1 год.

Местоположение: Пермский край, Пермский муниципальный округ, с. Курашим.

Приложение: схема предполагаемых к использованию земель или части земельного участка.

Особые условия использования:

1. При размещении объекта учесть параметры ширины проезда улично-дорожной сети, во избежание сужения полосы отвода дороги.
2. Получение разрешения на производство земляных работ.

Заместитель председателя комитета



М.В. Королева

Схема предполагаемых к использованию земель или части земельного участка

Объект: "Газопровод-ввод до границы земельного участка по адресу: Ключевая ул 3, Курашим с"

Местоположение: Пермский край, м.о. Пермский, с. Курашим

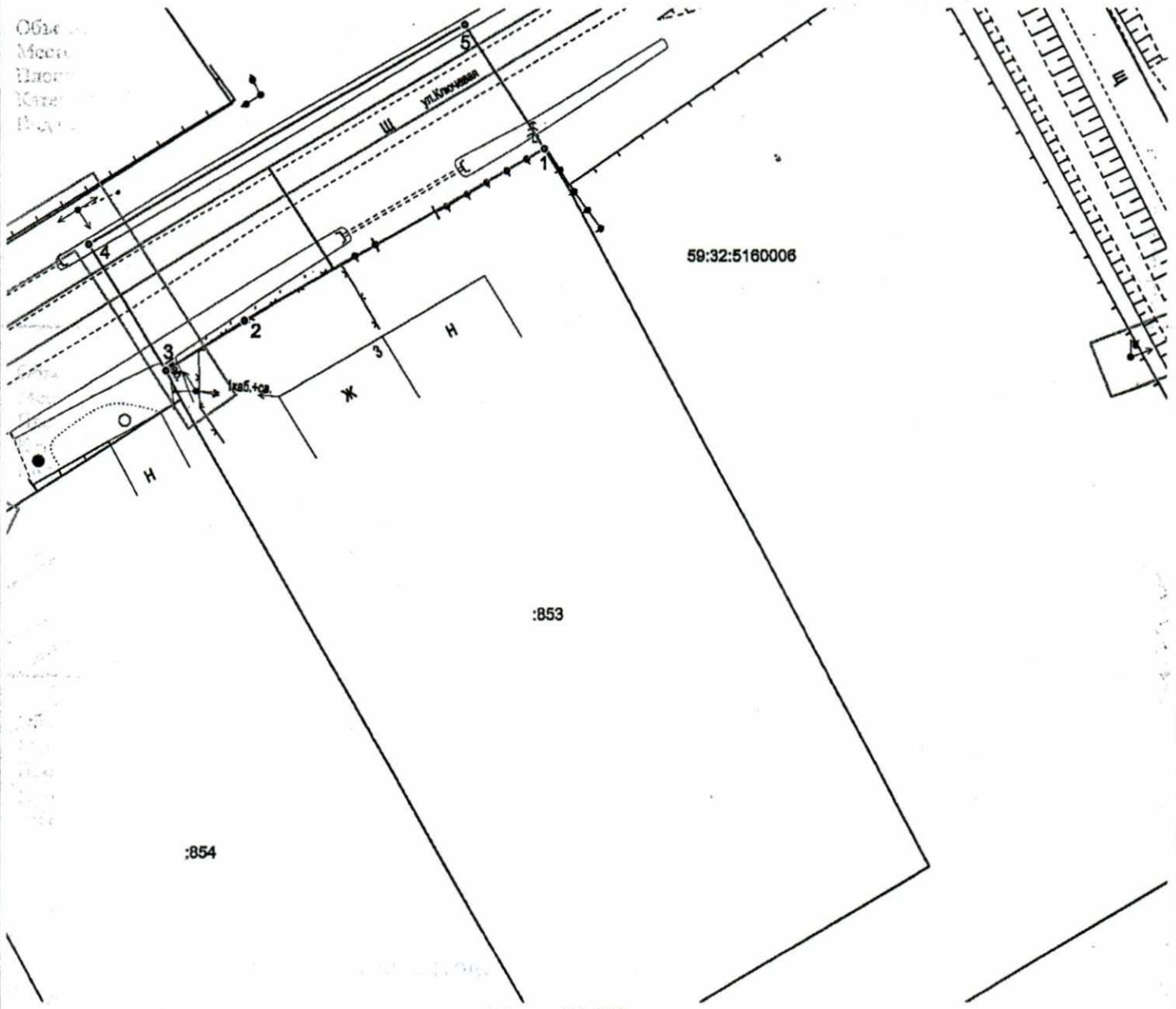
Площадь земель или части земельного участка, кв.м.: 482

Категория земель: земли населённых пунктов

Вид разрешенного использования земельного участка: отсутствует


Описание границ смежных землепользователей:
от т.3 до т.1 - земли неразграниченной
государственной (муниципальной) собственности;
от т.1 до т.3 - 59:32:0860001:853.

| Обозначение характерных точек границ № | Координаты (МСК -59) | | Обозначение характерных точек границ № | Координаты (МСК -59) | |
|---|----------------------|------------|---|----------------------|------------|
| | X | Y | | X | Y |
| ЗУ1 | | | | | |
| 1 | 479916.08 | 2252823.81 | 4 | 479907.58 | 2252784.74 |
| 2 | 479900.99 | 2252798.27 | 5 | 479927.08 | 2252816.97 |
| 3 | 479896.68 | 2252791.52 | 1 | 479916.08 | 2252823.81 |



Условные обозначения:

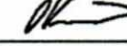
Масштаб 1:500



- граница предполагаемых к использованию земель или части земельного участка
- граница земельного участка ранее учтенного в ЕГРН
- граница кадастрового квартала

59:32:0860001
:853

- кадастровый номер квартала
- кадастровый номер земельного участка в кадастровом квартале
- граница объекта капитального строительства
- проектируемый газопровод
- существующий газопровод

Заявитель 
(подпись, расшифровка подписи)
МП
(для юридических лиц и ИП)

Косачев О.В., по доверенности
№ 2060 от 08.12.2023
Верно